COE
18°CRS
Osório

BOLETIM CORONAVÍRUS (COVID-19) N° 27/2020

Atualizado em 19/05/2020 às 21:30

COE
18°CRS
Osório

Cenário da Regional de Saúde

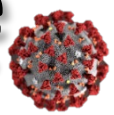

122
Total de casos confirmados

5
N° de casos hospitalizados

5
Número de óbitos

682
Nº de pessoas monitoradas em isolamento domiciliar

323
N° de casos suspeitos em isolamento domiciliar

1.222
Total de amostras coletadas

1.110
Total de casos descartados

88
Total de recuperados

- Fonte: Planilha de Monitoramento da 18°CRS, e-SUS VE e SIVEP-GRIPE.
- Nota: A Planilha de Monitoramento da 18°CRS foi preenchida por 16 municípios até o fechamento do boletim.

COE
18°CRS
Osório

Cenário da Regional de Saúde

Situação dos pacientes confirmados

* Fonte: Planilha de Monitoramento da 18°CRS, e-SUS VE e SIVEP-GRIPE.

COE
18°CRS
Osório

Cenário da Regional de Saúde

Incidência por 100 mil habitantes

* Fonte: Planilha de Monitoramento da 18°CRS, e-SUS VE e SIVEP-GRIPE.

COE
18°CRS
Osório

Cenário da Regional de Saúde

N° de casos confirmados e de óbitos por município

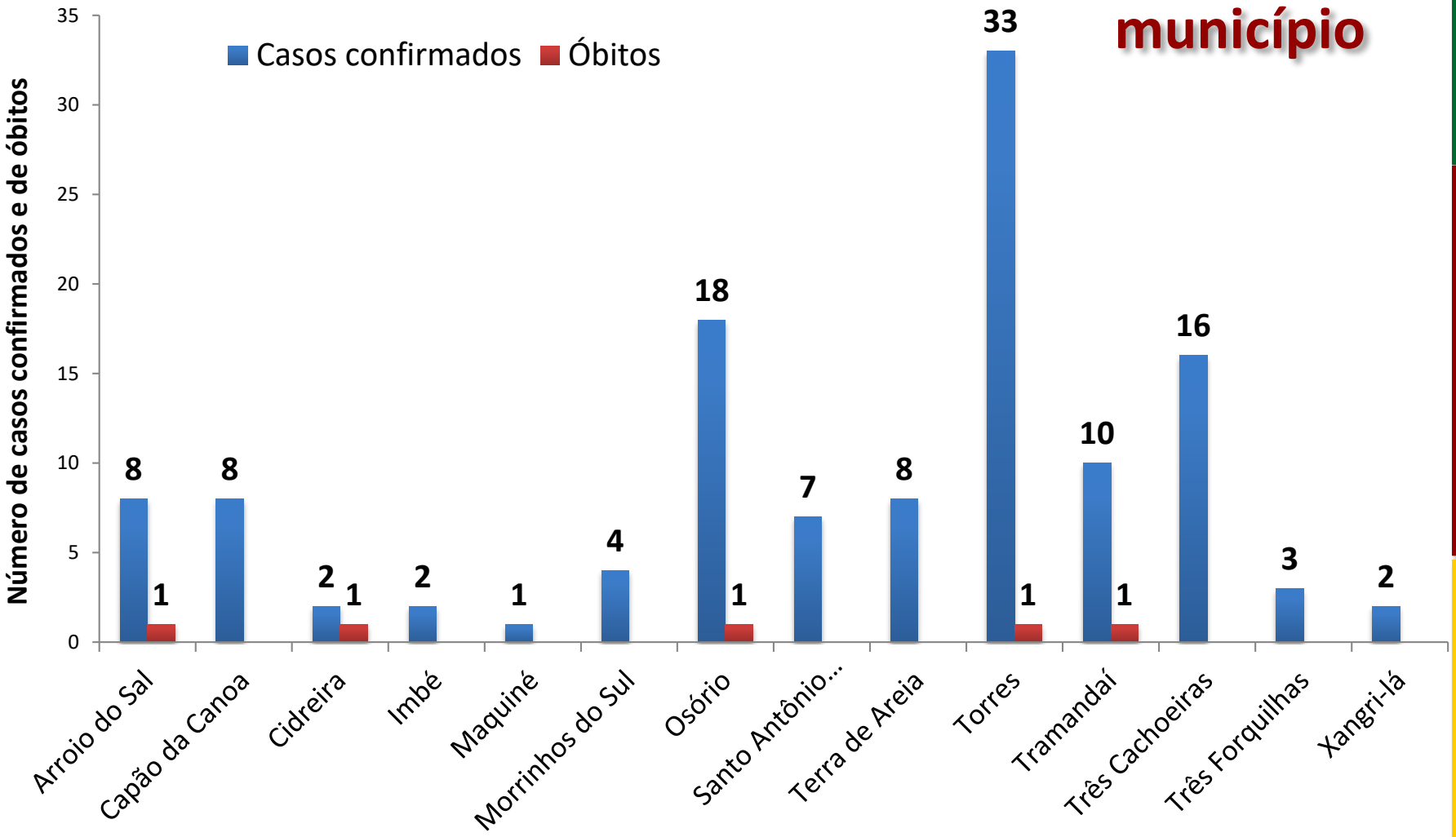

* Fonte: Planilha de Monitoramento da 18°CRS, e-SUS VE e SIVEP-GRIPE..

COE
18°CRS
Osório

Cenário da Regional de Saúde

Distribuição dos casos confirmados e de óbitos por faixa etária

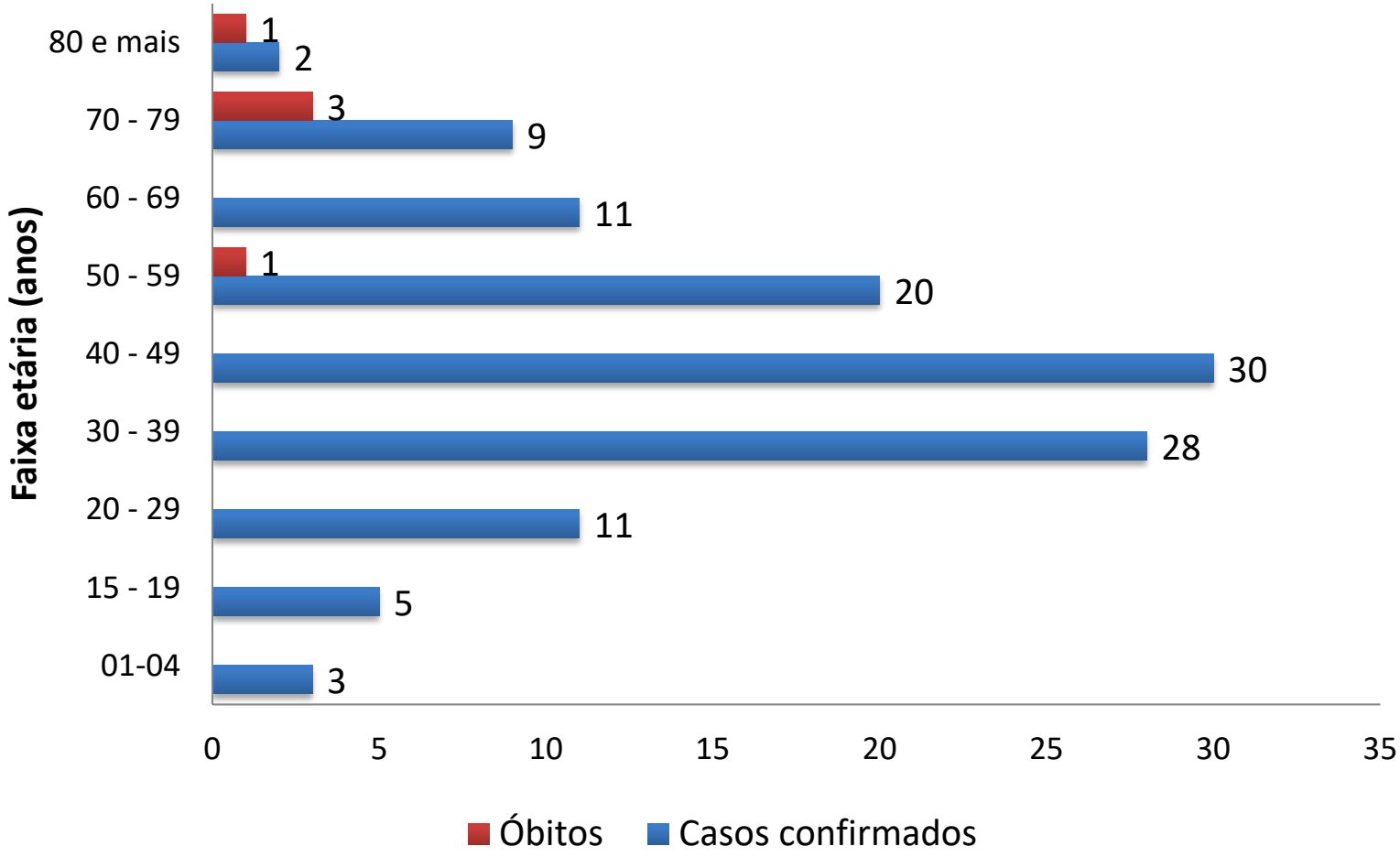

*Fonte: e-SUS VE e SIVEP-GRIPE

COE
18°CRS
Osório

Cenário da Regional de Saúde

Distribuição de casos confirmados por sexo

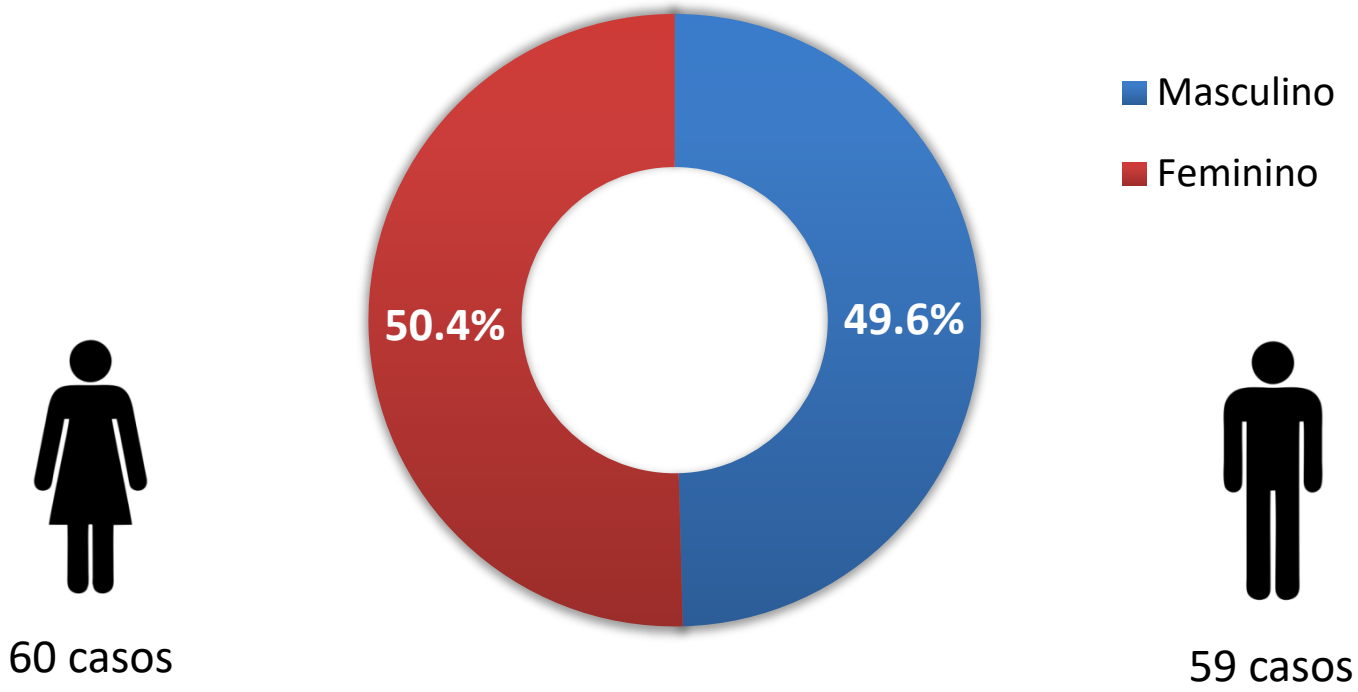

* Fonte: e-SUS VE e SIVEP-GRIPE.

COE
18°CRS
Osório

Cenário da Regional de Saúde

Monitoramento dos municípios da Belas Praias

Município	N° de pessoas monitoradas (em casa sem sintomas)	Nº de casos suspeitos em isolamento domiciliar	N° de casos hospitalizados	Total de amostras coletadas	Total de casos descartados	Total de casos confirmados	Total de recuperados	Total de óbitos
Arroio do Sal	15	5	0	23	22	8	6	1
Capão da Canoa	159	71	0	54	48	8	8	0
Dom Pedro								
Itati								
Mampituba	0	1	0	2	25	0	0	0
Maquiné						1		
Morrinhos						4	1	
Terra de Areia	25	11	0	20	13	8	4	0
Torres	4	14	2	336	287	33	31	1
T. Cachoeiras	29	13	0	46	29	16	16	0
T. Forquilhas	2	1	0	15	12	3	3	0
Xangri-lá						2	1	
TOTAL	**234**	**116**	**2**	**496**	**436**	**83**	**70**	**2**

- Fonte: Planilha de Monitoramento da 18°CRS , e-SUS VE e SIVEP-GRIPE
- Nota: Na tabela constam os dados dos municípios que preencheram a planilha até às 20:30.

COE
18°CRS
Osório

Cenário da Regional de Saúde

Monitoramento dos municípios da Bons Ventos

Município	N° de pessoas monitoradas (em casa sem sintomas)	Nº de casos suspeitos em isolamento domiciliar	N° de casos hospitalizados	Total de amostras coletadas	Total de casos descartados	Total de casos confirmados	Total de recuperados	Total de óbitos
B. Pinhal								
Capivari do Sul	2	1	0	0	8	0	0	0
Caraá	2	4	0	0	6	0	0	0
Cidreira	32	0	0	177	175	2	0	1
Imbé						2	1	
Mostardas	0	4	0	5	5	0	0	0
Osório	284	121	1	287	250	18	7	1
Palmares	12	2	0	7	4	0	0	0
Santo Antônio da Patrulha	50	27	0	96	86	7	7	0
Tavares	1	1	0	0	0	0	0	0
Tramandaí	65	47	2	154	140	10	3	1
TOTAL	**448**	**207**	**3**	**726**	**674**	**39**	**18**	**3**

- Fonte: Planilha de Monitoramento da 18°CRS, e-SUS VE e SIVEP-GRIPE.
- Nota: Na tabela constam os dados dos municípios que preencheram a planilha até às 20:30.

COE
18°CRS
Osório

Cenário da Regional de Saúde

Internações nos hospitais da região

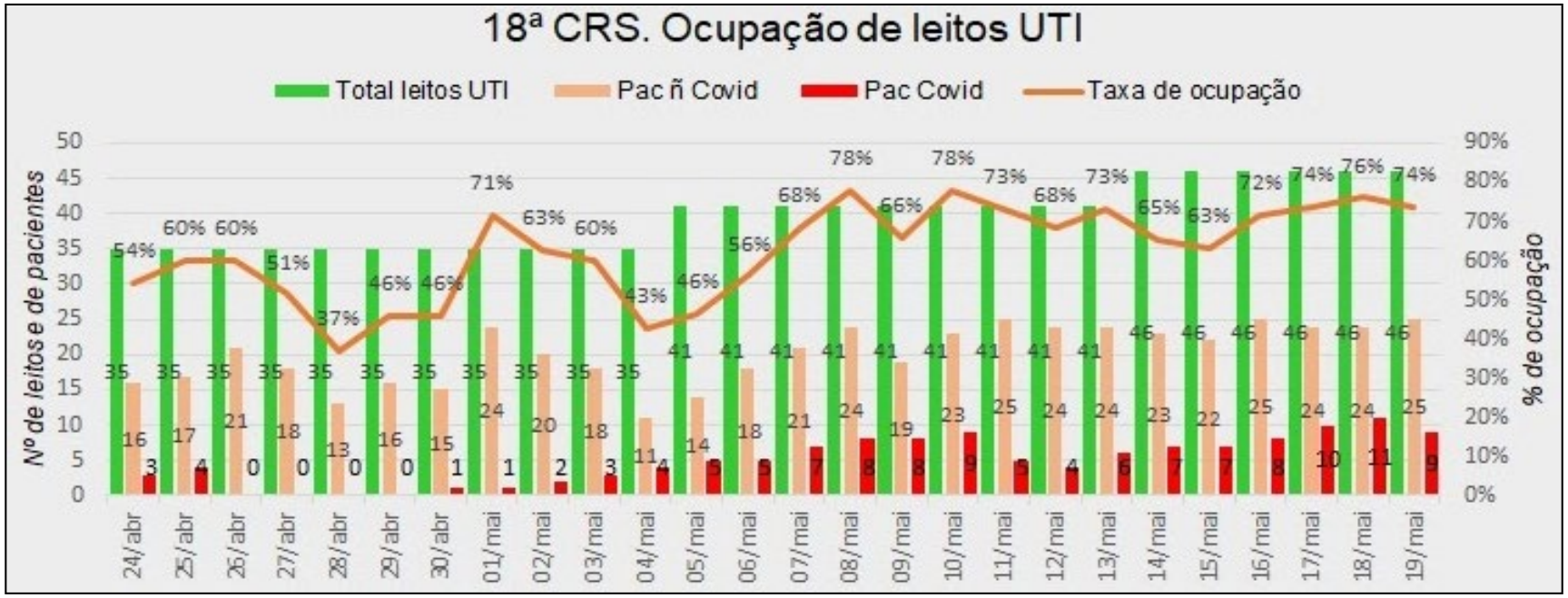

Hospital/município	Leitos clínicos		Leitos UTI	
	Suspeito	Confirmado	Suspeito	Confirmado
Santa Luzia (Capão da Canoa)	0	0	0	0
São Luiz (Mostardas)	0	0	-	-
São Vicente de Paulo (Osório)	0	0	2	1
São José (Palmares do Sul)	0	0	-	-
Santo Antônio (Stº Antônio da Patrulha)	0	0	-	-
Nossa Srª dos Navegantes (Torres)	1	0	4	0
Tramandaí	0	0	1	1
Total	**1**	**0**	**7**	**2**

*Fonte: http://ti.saude.rs.gov.br/covid19/leitos

Nota: Como os leitos de UTI são regulados pela Central de Regulação Estadual, há pacientes de outras regiões de saúde internados nos hospitais do litoral norte assim como há pacientes residentes do litoral internados em outras regiões de saúde.

COE
18°CRS
Osório

Cenário da Regional de Saúde

Internações nos hospitais da região

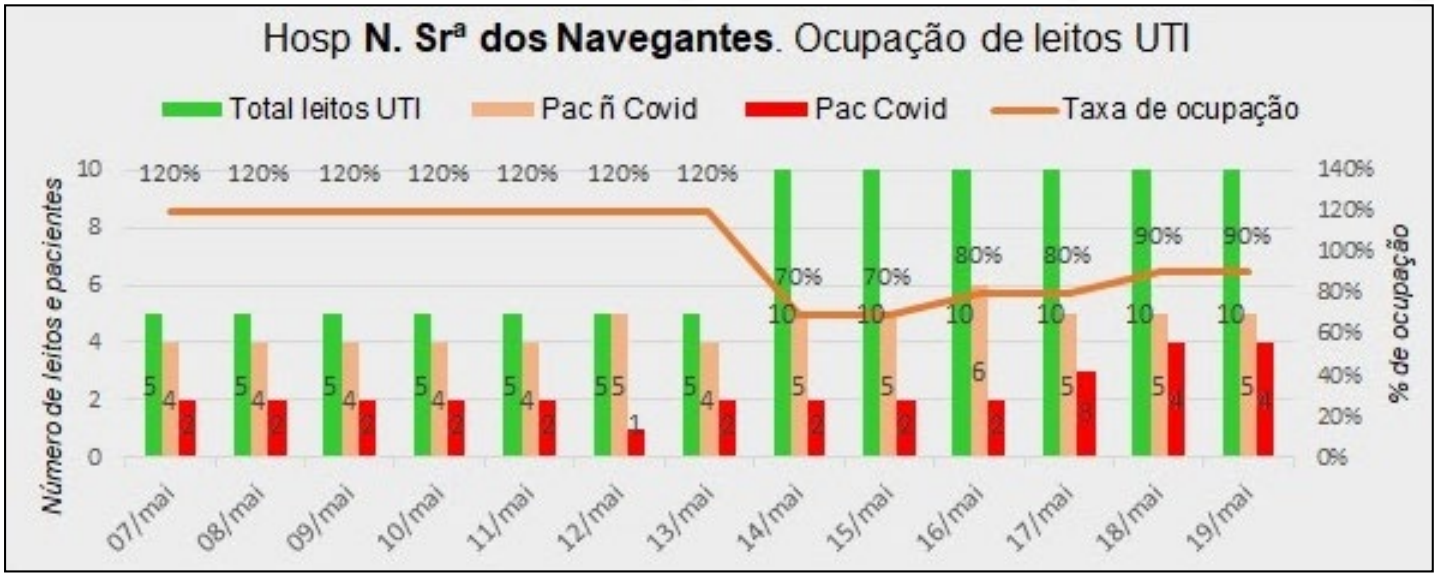

COE
18°CRS
Osório

Cenário da Regional de Saúde

Internações nos hospitais da região

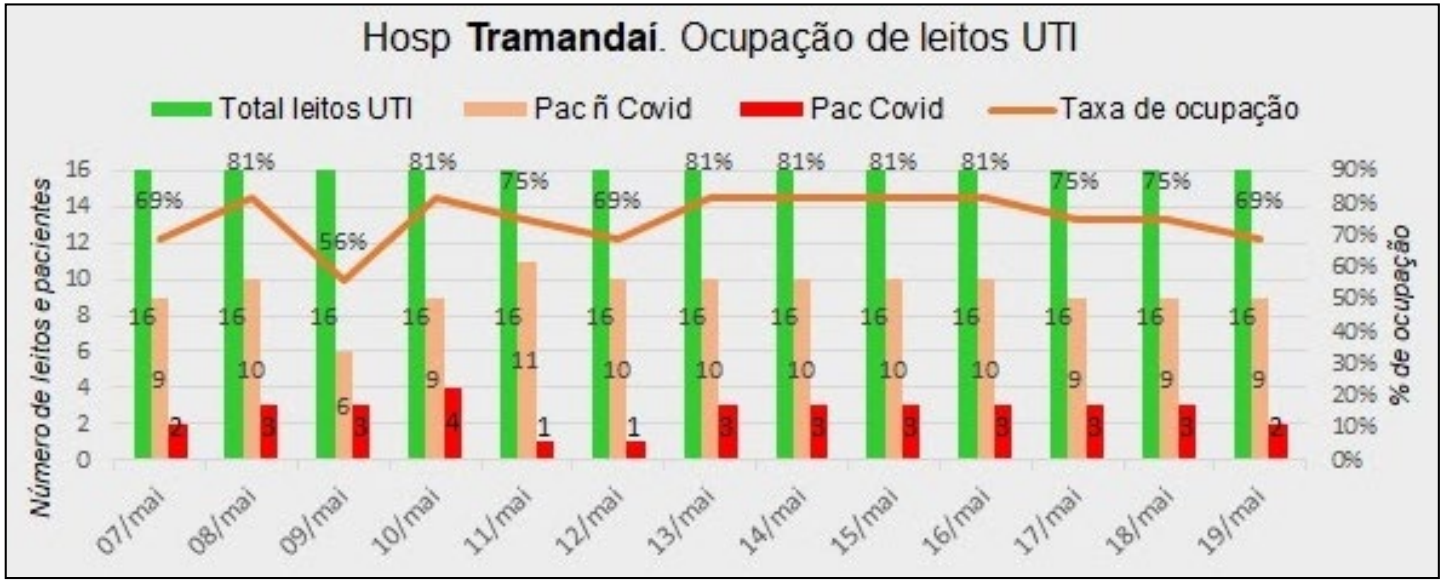

Cenário do Rio Grande do Sul

Total de casos confirmados por dia e acumulado

- Fonte: http://covid.saude.gov.br/

COE
18°CRS
Osório

Cenário do Rio Grande do Sul

Total de óbitos por dia e acumulado

- Fonte: http://covid.saude.gov.br/

COE
18°CRS
Osório

Cenário do Rio Grande do Sul

Faixa etária dos casos confirmados e dos óbitos

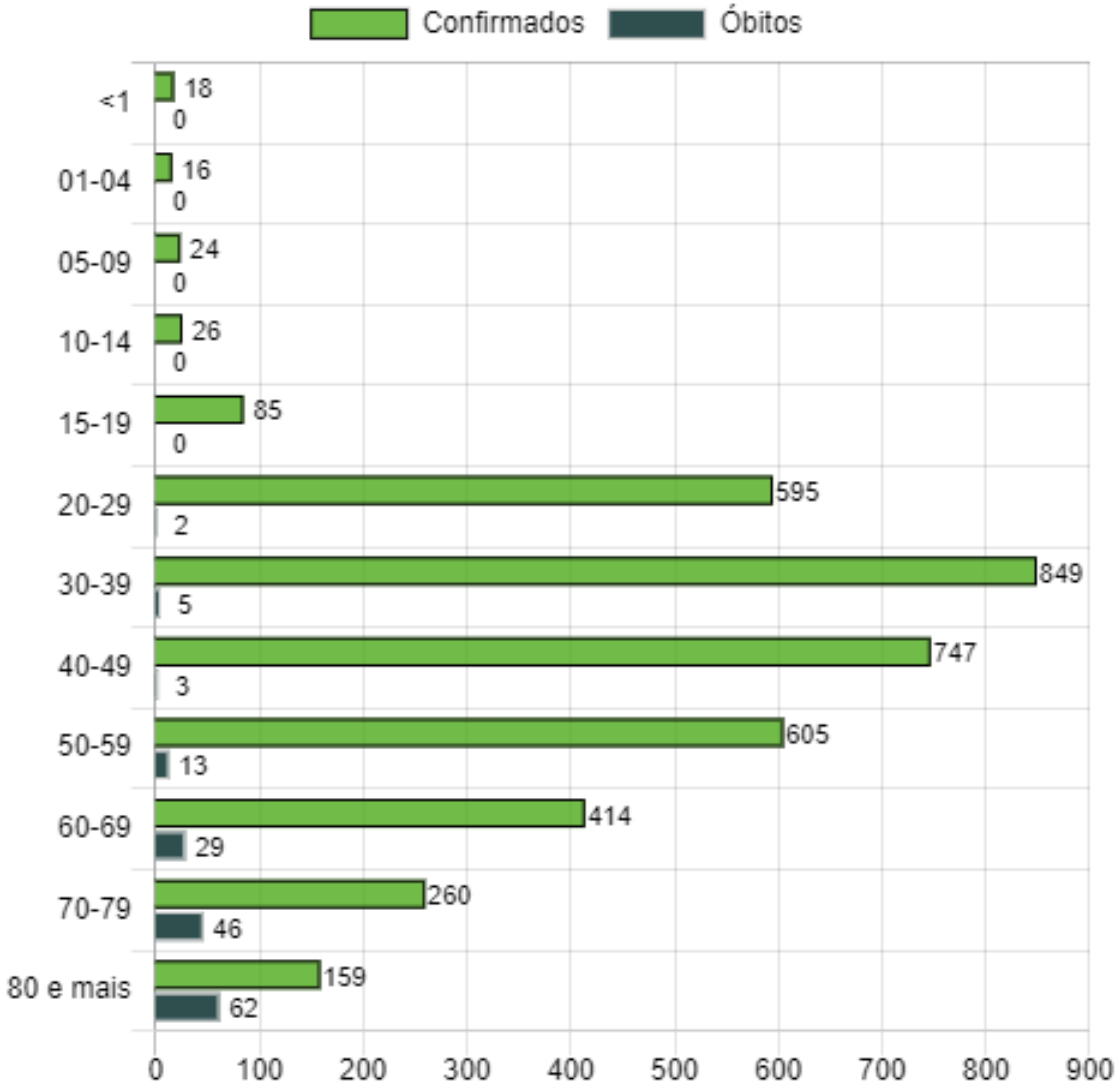

*Fonte: http://ti.saude.rs.gov.br/covid19

Cenário do Brasil

Total de casos confirmados por dia e total acumulado

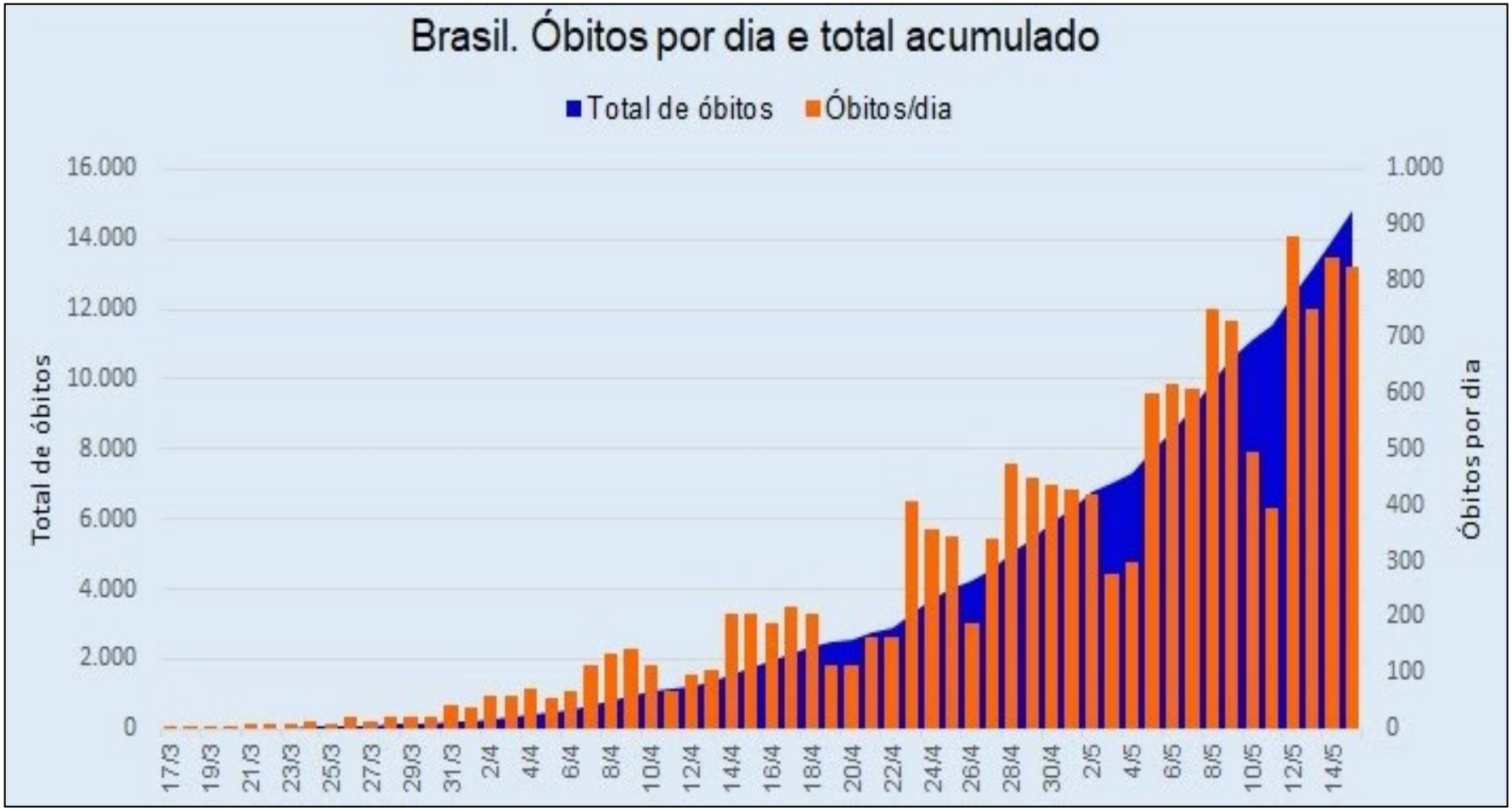

- Fonte: http://covid.saude.gov.br/

Cenário Nacional e Estadual

Comparativo entre o Brasil e RS – N° de casos novos por dia

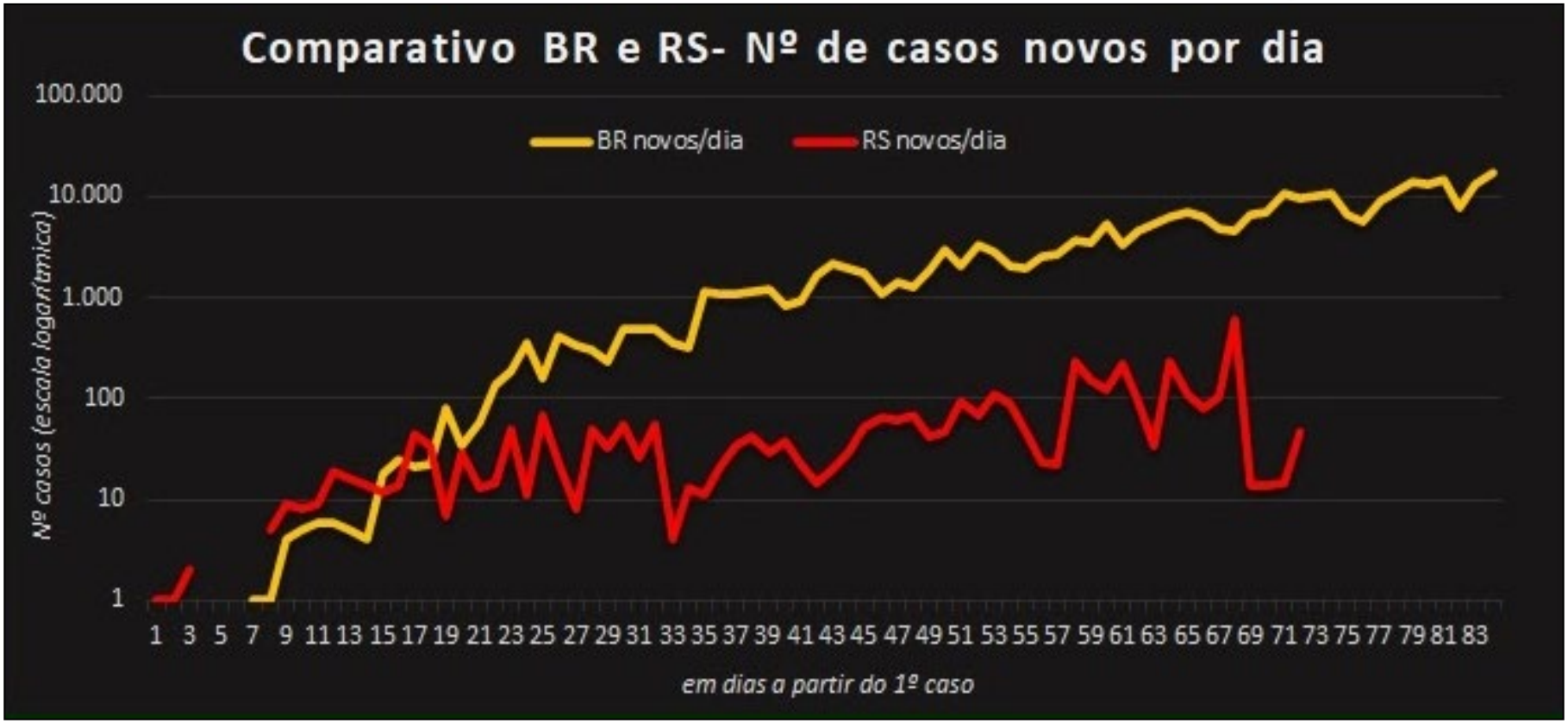

*Fonte: http://ti.saude.rs.gov.br/covid19 e http://covid.saude.gov.br

Centro de Operações de Emergências - COE 18°CRS

coe18crs@saude.rs.gov.br

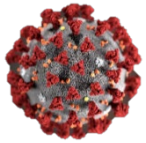

Fonte de dados:

COE 18°CRS - Vigilâncias Epidemiológicas Municipais

Rio Grande do Sul - SESRS/CEVS/COE/DGTI

http://ti.saude.rs.gov.br/covid19/

http://ti.saude.rs.gov.br/covid19/leitos/

http://covid.saude.rs.gov.br

Brasil - Ministério da Saúde

https://covid.saude.gov.br/